



# Svět

webdispečinku

04/2009 - ČERVEN



 HI Software  
development

  
WEBDISPEČINK®

## VÍTEJTE



## Obsah

Úvodník	2
Novinky z Webdispečinku	3
• <b>Editace jízd</b>	
• <b>Výpočet stravného</b>	
• <b>Práce s mapou</b>	
• <b>KML soubory</b>	
Kdo vlastně stojí za službou Webdispečink?	6

## Redakce

### Adresa redakce:

HI Software Development s.r.o.  
Kateřinská 87/9  
772 00 Olomouc

### Redakční email:

hisoftware@hisoftware.cz

# NOVINKY Z WEBDISPEČINKU

## 1. Editace jízdy

Na základě Vašich podnětů jsme upravili/doplnili parametry **editace jízdy** (v záložce Dispečink, u konkrétní jízdy ikona „žluté tužky“). Informace jsou roztrženy pohodlně do jednotlivých záložek.

Úplnou novinkou je v záložce **Návštřva firmy** možnost zadání libovolného počtu interakcí.

Novou záložkou je **Osádka** – pro doplnění seznamu spolucestujících (kteří nejsou řidiči).

## 2. Výpočet stravného

Podle platné legislativy, řidiči nepřísluší stravné, pokud „není vyslán na služební cestu“ (tj. např. neopustí kancelář, místo výkonu práce dle pracovní smlouvy).

Proto jsme nově v „Nastavení vozidla“, ikona Upravit nastavení (žlutá tužka), v záložce „Pracovní doba“, přidali pole „**Msto práce**“. Tímto se definuje kruhová oblast – pohybuje-li se v ní vozidlo služebně, není generováno pro tento den stravné. Toto místo lze snadno zadat s využitím **vlastních míst**.

Poznámka:

Jen pro připomenutí, stravné se počítá podle časů první a poslední služební jízdy v daném dni. Předpokládá se, že řidič do práce a z práce jezdí soukromě (je využíván přepínač soukromá/služební jízda).



# NOVINKY Z WEBDISPEČINKU

## 3. Práce s mapou

V tomto měsíci jsme se zaměřili na to, abychom Vám zpřístupnili řadu funkcí umožňující komfortnější využívání map.

- Nový ovládací prvek pro změnu měřítka



- Maximalizace mapy

V pravém horním rohu je nově symbol pro maximalizaci mapy.



- Textový popis aktuálního místa na mapě

Můžete se nacházet pro Vás ve zcela neznáme oblasti na světě, přesto dostanete přesnou informaci, kde jste. Odpadá tedy změna měřítka a zjišťování, v jakém státě/regionu se nacházíte. Tato informace po 10 vteřinách sama zmizí.



- Pole pro snadné vyhledávání

V levém dolním rohu je nově pole pro snadné vyhledávání.





# NOVINKY Z WEBDISPEČINKU

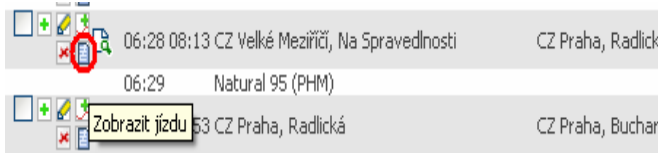
## 4. KML soubory

Vyzkoušeli jste už aplikaci Google Earth, abyste si prohlédli v 3D podobě památky v Paříži či sledujete, co všechno už lze vidět třeba v Praze?

Nově lze tuto revoluční technologii použít i na Webdispečinku. Používají se k tomu tzv **KML soubory** - jedná se o geografický formát umožňující využití uložených souřadnic i v jiným aplikacích. KML formát je připraven pro přenos dalších údajů jako je rychlost, nadmořská výška atd. To se může hodit pro speciální aplikace jako je např. sledování letadel.

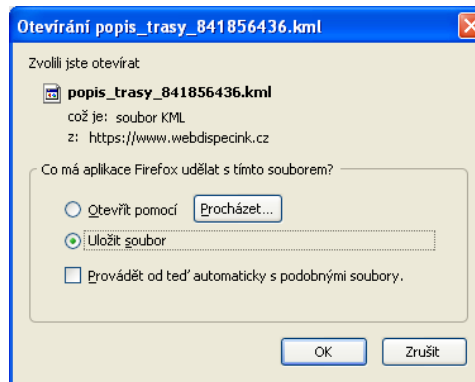
### Jak na to na Webdispečinku?

Nejprve vyberte jízdu, která Vás zajímá (ikona „modré stránky“ v knize jízd – Popis trasy).



Hned v prvním řádku vyberte Export KML (ikona "bílé stránky s modrou zeměkoulí").

Soubor si můžete uložit na disk nebo jej hned otevřít. Pro otevření souboru je vhodné mít nainstalovanou aplikaci, která s tímto souborem umí pracovat např. Google Earth.



Trasa je zobrazena nad mapou dle nastavení aplikace. A co je na tom *nejlepší* - aplikace Google Earth umožňuje „přehrání trasy“ jako klasického videa.

Průjezd D1 u Velkého Meziříčí



Průjezd Praha Radlická



Průjezd Praha Chodov





## KDO VLASTNĚ STOJÍ ZA SLUŽBOU WEBDISPEČINK?

Aplikace pro generování knihy jízd a on-line sledování vozidel je společným projektem firem **Princip a.s.** a **HI Software Development s.r.o.**



působí na našem trhu už 18 let a jejím nejúspěšnějším produktem je mobilní jednotka LUPUS, která využívá technologie GPS, GPRS, případně SMS. Tomuto produktu byla opětovně udělena značka kvality Czech made a cena za jakost ČR. Doposud bylo v ČR a EU prodáno více než 85 000 kusů!





Jednotka LUPUS

Aktivně se též firma Princip podílí na projektech v oblastech zdravotnictví, sociální péče, elektronického mytného, ale např. i kosmickém programu Galileo.



se zabývá vývojem a správou specializovaného softwaru pro automatickou tvorbu knihy jízd a optimalizaci dopravy s využitím integrovaných digitálních map. Služby WEBDISPEČINK aktivně využívá více než tisíc zákazníků.

Společnost HI Software Development pečuje o své zákazníky kvalitními službami:

- získala Certifikát autorizovaného partnera produktů společnosti 
- prohloubila spolupráci s firmou Google 
- a pro usmání - je též „partnerem“ klokana rudého v olomoucké ZOO :o)



Společná portálová služba pro správu vozového parku „**WEBDISPEČINK**“ byla oceněna prestižní cenou **Grand Prix Autotec 2006**.